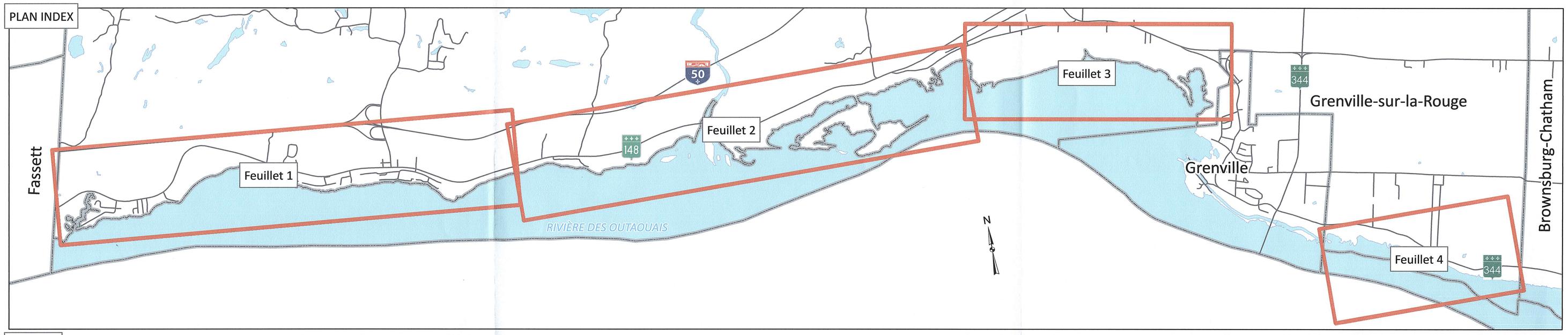

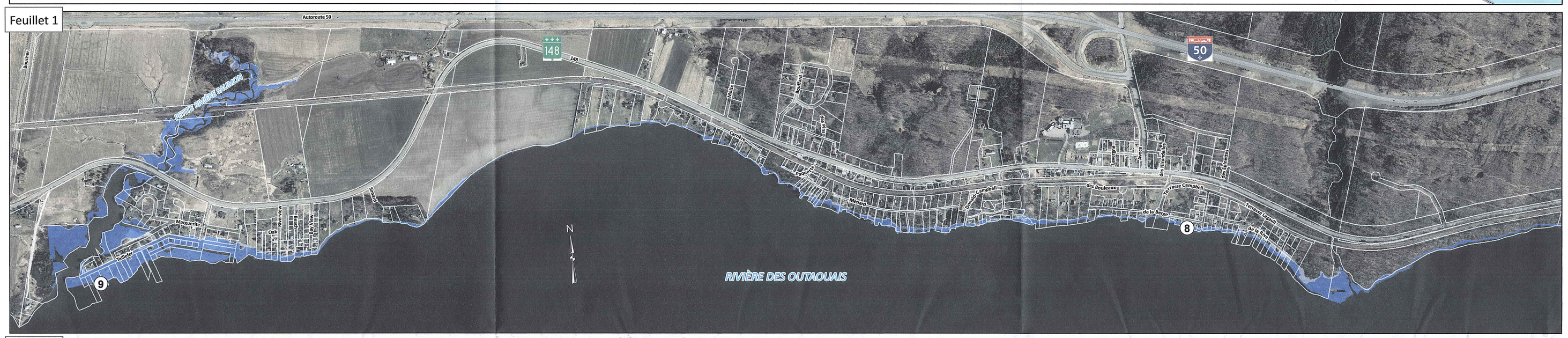

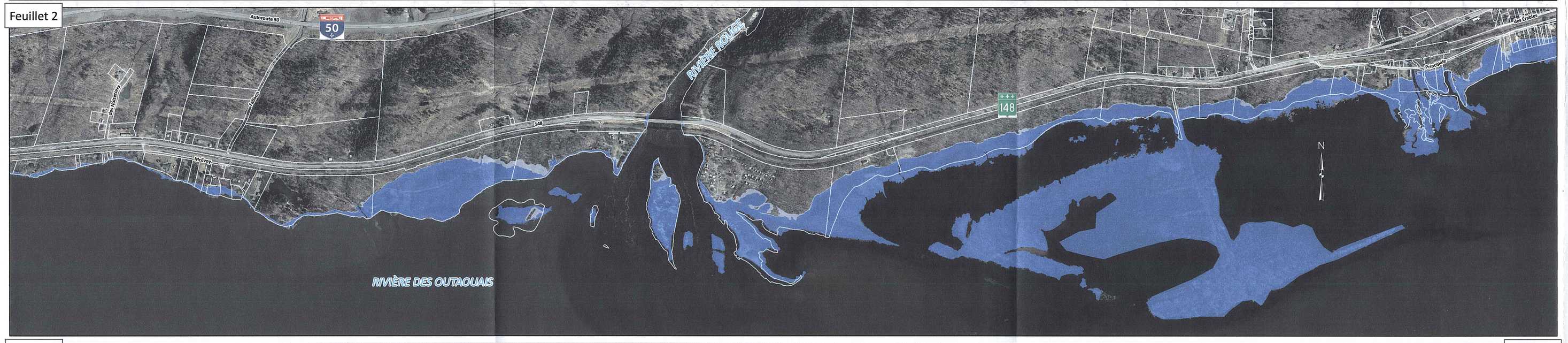



RÈGLEMENT SUR LE PLAN D'URBANISME numéro RU-900-2014 Municipalité de Grenville-sur-la-Rouge

ANNEXE A-5 / CARTE PU-05

ZONES À RISQUE D'INONDATION DE LA RIVIÈRE DES OUTAOUAIS

Zone de grand courant 0-20 ans

Zone de faible courant 20-100 ans

MODIFICATIONS AU RÈGLEMENT

No. de règlement	Entrée en vigueur

PORTION AMONT DU BARRAGE DE CARILLON (Saint-André-d'Argenteuil) jusqu'à la limite ouest de la municipalité de Grenville-sur-la-Rouge

Zones de grand courant (0-20 ans) et de faible courant (20-100 ans)

Site d'observation de niveau d'eau	Localisation	Distance intersection (km)	Distance cumulée (km)	Cote équivalente à la zone de grand courant (0-20 ans) élévation (m)	Cote équivalente à la zone de faible courant (20-100 ans) élévation (m)
5	1321, route 344	0.75	13.75	41.56	41.62
		0.25	14.00	41.56	41.62
		1.00	15.00	41.56	41.62
5.4			15.89	41.57	41.63
		1.00	16.00	41.57	41.63
5.6	50, route 344	0.63	16.63	41.57	41.63
		0.37	17.00	41.69	41.77
		1.00	18.00	42.00	42.14
5.7 a			18.29	42.1	42.25
5.7 b			18.37	42.12	42.28
		1.00	19.00	42.32	42.51
5.8			19.19	42.38	42.58
5.9			19.31	42.42	42.63
		1.00	20.00	42.64	42.88
6	Baie de Grenville	0.10	20.10	42.67	42.92
		0.90	21.00	42.71	42.96
		1.00	22.00	42.75	43.01
		1.00	23.00	42.79	43.05
7	Arrondissement de Calumet	0.63	23.63	42.81	43.08
		0.37	24.00	42.82	43.09
		1.00	25.00	42.85	43.12
		1.00	26.00	42.87	43.15
		1.00	27.00	42.90	43.19
		1.00	28.00	42.93	43.22
		1.00	29.00	42.95	43.25
		1.00	30.00	42.98	43.28
		1.00	31.00	43.00	43.31
8	Pointe-au-Chêne	0.59	31.59	43.02	43.33
		0.41	32.00	43.02	43.33
		1.00	33.00	43.02	43.35
		1.00	34.00	43.02	43.36
		1.00	35.00	43.02	43.37
		1.00	36.00	43.02	43.38
9	Domaine Taillefer, arrondissement de Grenville	0.10	36.10	43.02	43.38
		0.90	37.00	43.02	43.38
		1.00	38.00	43.02	43.38
		1.00	39.00	43.02	43.39
		1.00	40.00	43.02	43.39
		1.00	41.00	43.02	43.39
10	Quai de Fassett, municipalité de Fassett	0.61	41.61	43.02	43.39

0 — 0.625 — 1.25

Kilomètres

1:10 000

Projection : Transverse Mercator
Système de référence géodésique : Datum Nord-Américain 1983 (NAD 83)
Ce produit contient de l'information géographique de base provenant du gouvernement du Québec
© Gouvernement du Québec, tous droits réservés

Maire

d.g.

Cartographie: MRC d'Argenteuil
Approuvé par Dominic Beaulieu, urb.
Service d'urbanisme et de développement du territoire, 24 août 2015